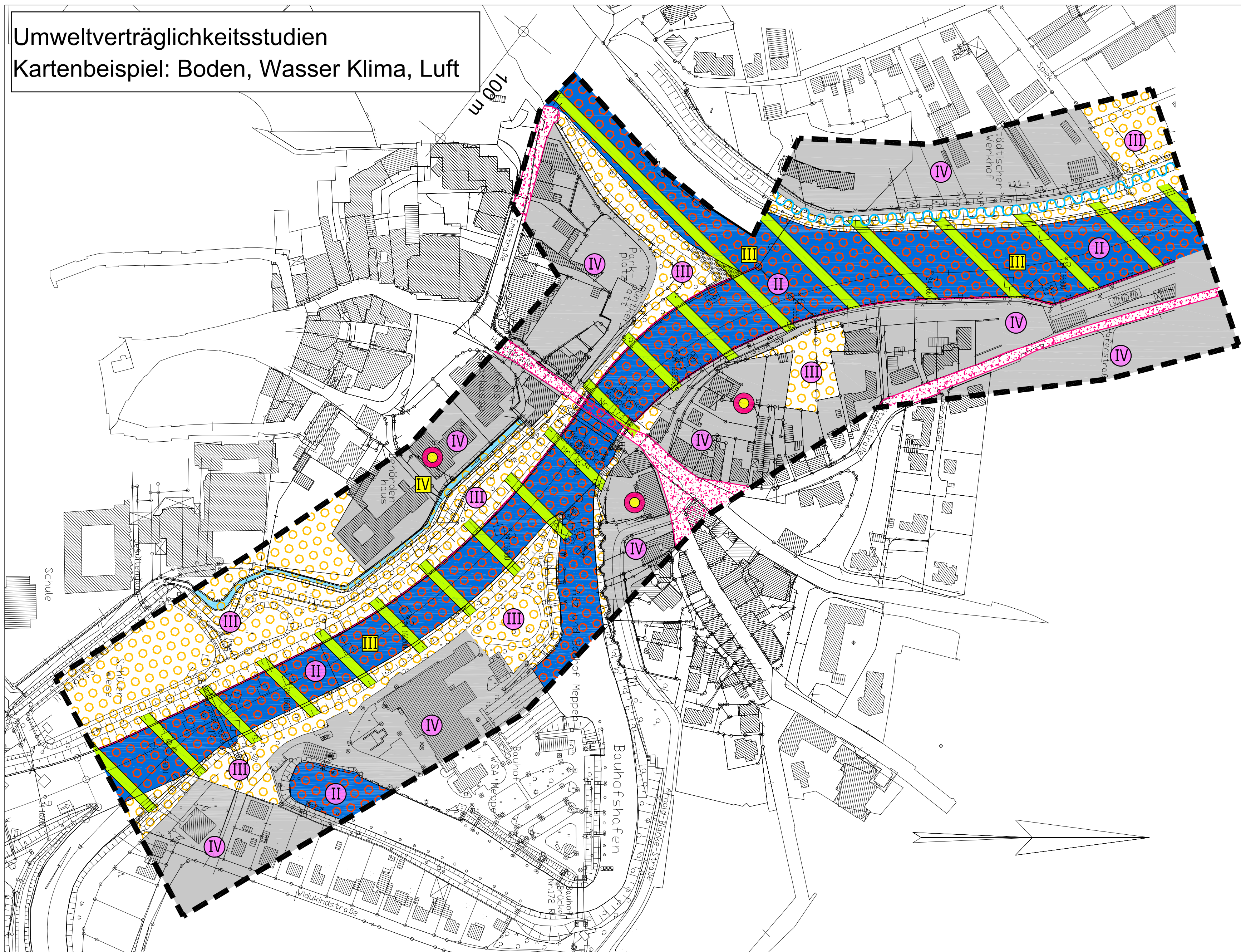




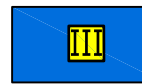

Umweltverträglichkeitsstudien  
Kartenbeispiel: Boden, Wasser, Klima, Luft




Boden, Wasser, Klima, Luft

**Boden**  
Im UG handelt es sich ausschließlich um anthropogen überformte Böden, mit teilweise hohem Versiegelungsgrad

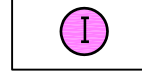
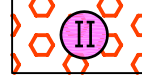


**Wasser**

- Oberflächengewässer
- Bedeutung*
-  sehr hoch (im UG nicht vorhanden)
  -  hoch (im UG nicht vorhanden)
  -  mittel
  -  nachrangig

**Schutzgebiete**





-  Überschwemmungsgebiet

**Klima / Luft**

- Klimatische Ausgleichsfunktion*
- Bedeutung*
-  sehr hoch (im UG nicht vorhanden)
  -  hoch
  -  mittel
  -  nachrangig (vorwiegend bebaute Bereiche)

-  Luftleitbahn

**Vorbelastungen**

-  innerstädtischer, klimatischer Belastungsraum
-  Emission von Luftschadstoffen an Hauptverkehrsstraßen
-  Spundwand
-  Grenze des Untersuchungsgebietes